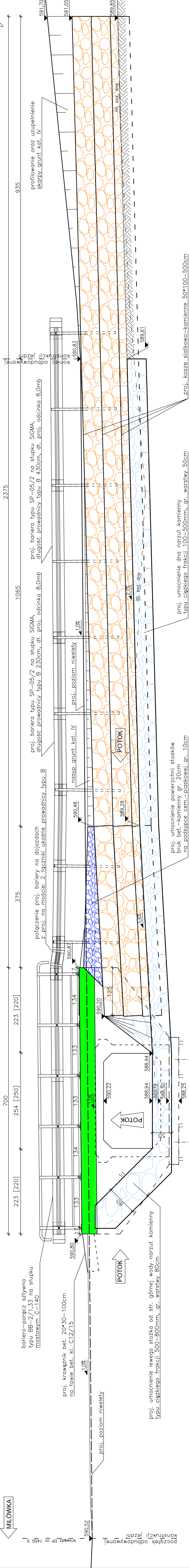
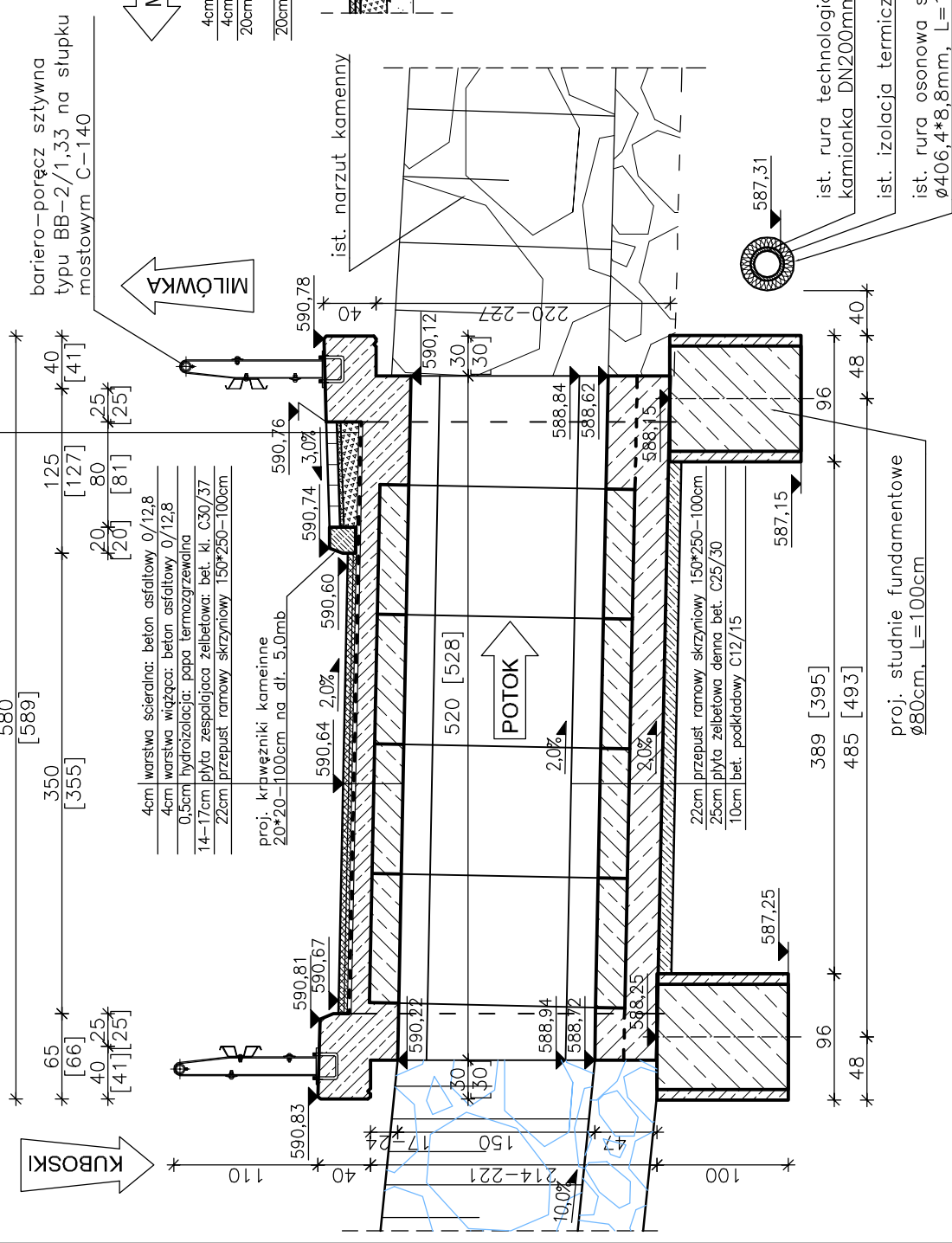
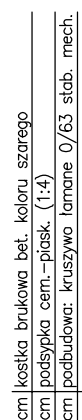


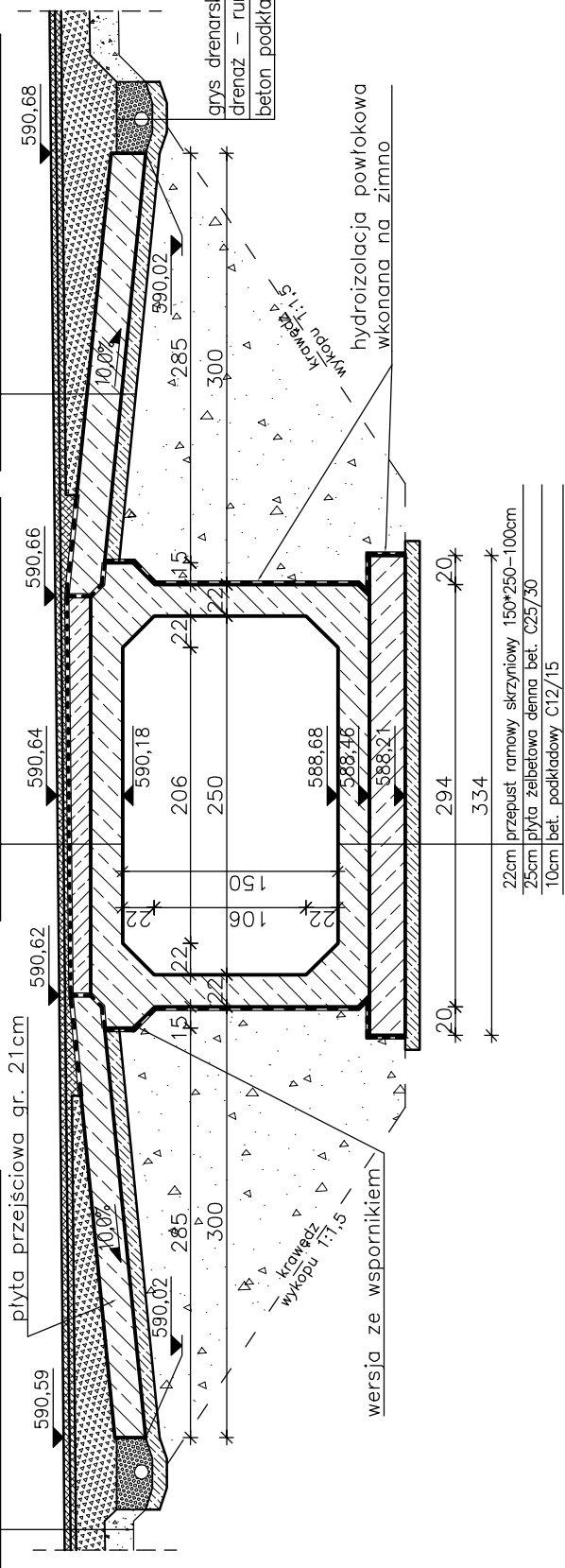
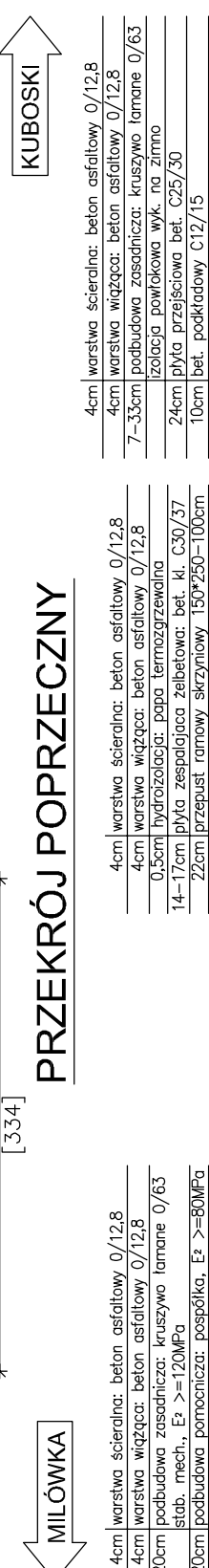
ŚCIANKA CZOŁOWA OD STR. GÓRNEJ WODY, PROFIL PODŁUŻNY KORYTA POTOKU



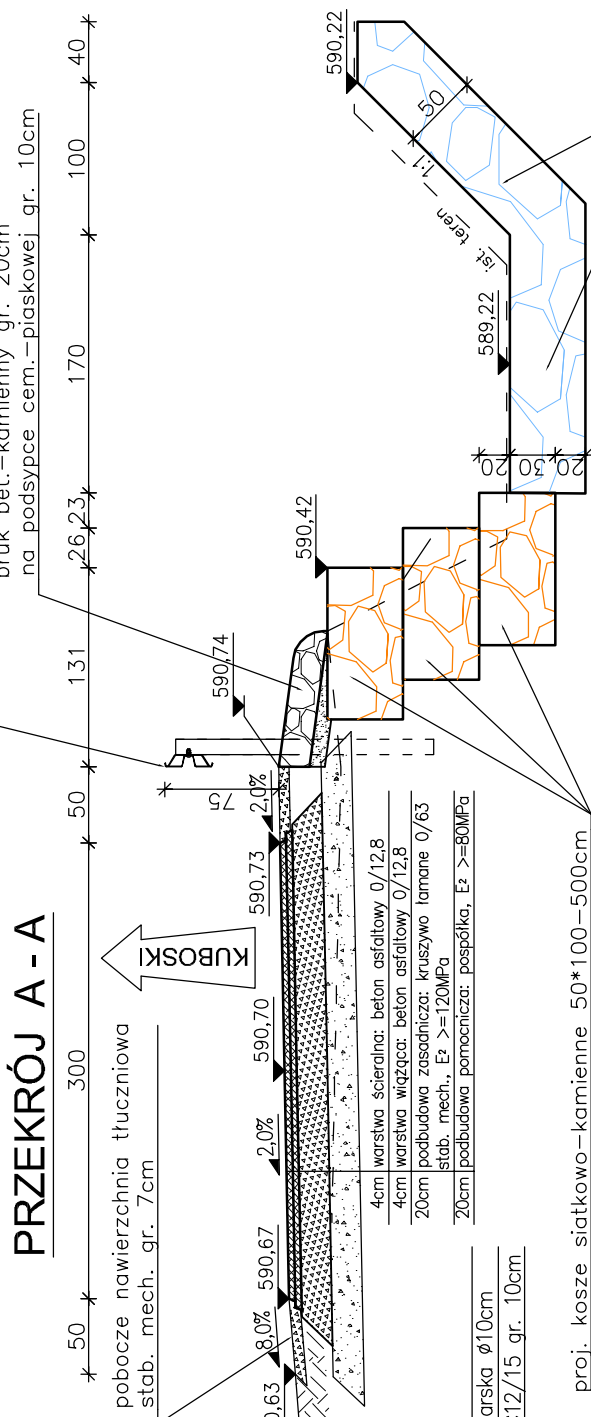
PRZEKRÓJ PODŁUŻNY



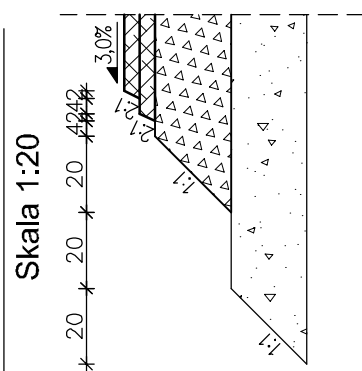
PRZEKRÓJ POPRZECZNY



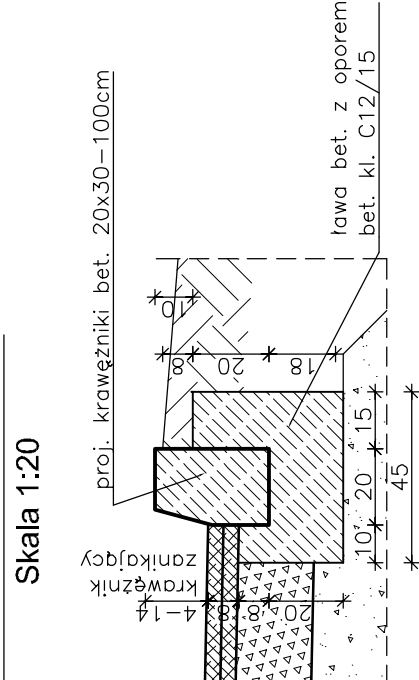
PRZEKRÓJ A - A



SZCZEGÓŁ - KN1



SZCZEGÓŁ - KN2



P.P.H.U. „BUDOMOST - INWEST” Zaręcze ul. Starowiejska 20, 34-326 Łudwigów						Data 02.2015
nwestor	GMINA MIŁOWKA 34-360 Miłówka, ul. Jana Kazimierza 123					
nwestycja	ODBUWADA MOSTU W CIĄGU DROGI GMINNEJ UL. KUBOSKI W KAMESZNYCH W KM 0+010					
lokalizacja	Kameszniczy					
Projektant	mar. inż. Lech Marcisz					
Opracowanie	inż. Tadeusz Bogdał					
Skala	Temat rysunku					Nr rys. 7
1:500	ODBUWADA PRZEKROJE					